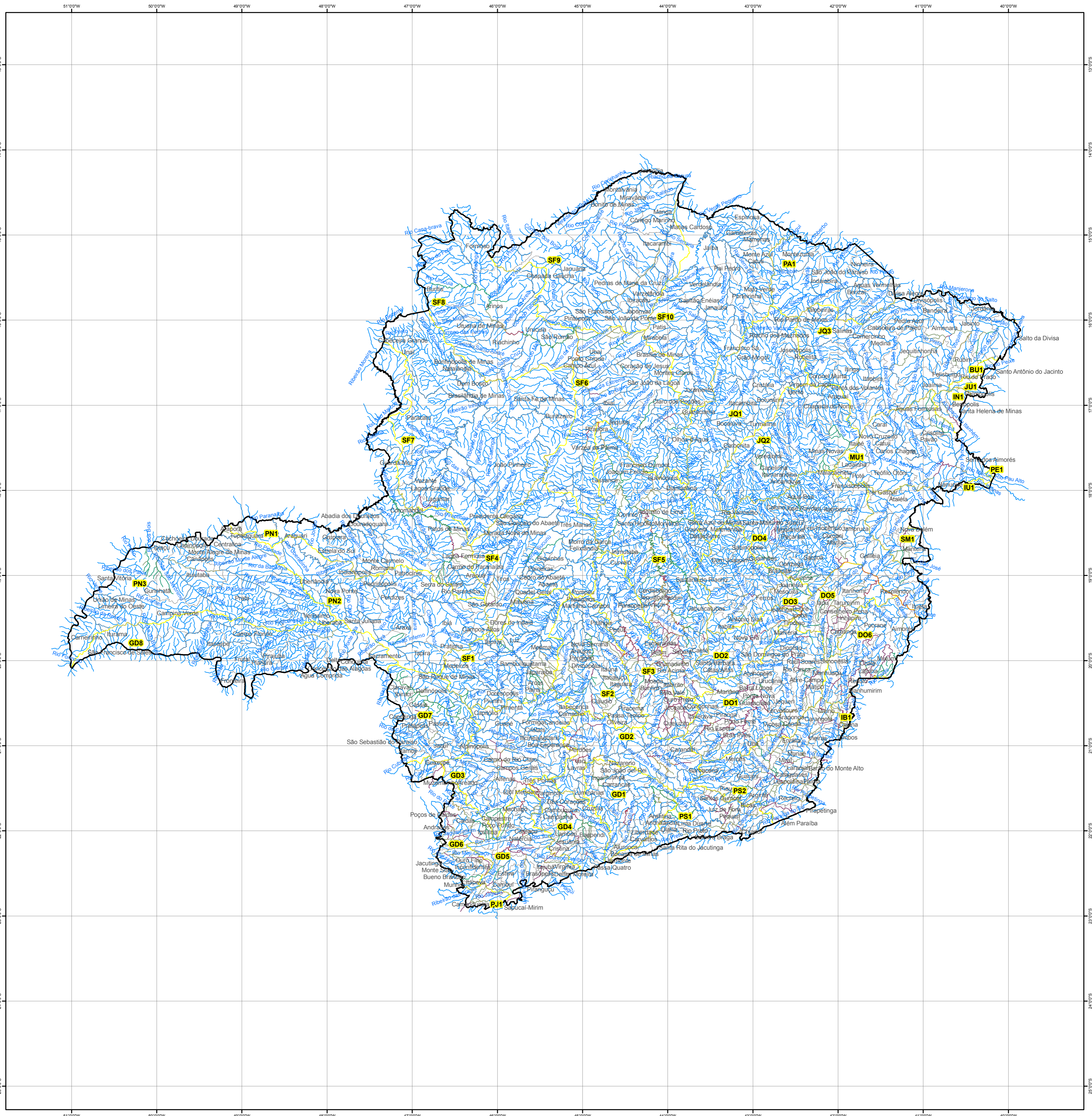






ATLAS DE VULNERABILIDADE A INUNDAÇÕES



Convenções cartográficas:

Vulnerabilidade

- Alta
- Média
- Baixa
-  município
-  UPRH
-  Hidrografia



0 62,5 125 250 Km
1:2.500.000

Mapa elaborado pela Diretoria de Prevenção e Emergência Ambiental - Secretaria de Estado de Meio Ambiente e Desenvolvimento Sustentável de Minas Gerais DEAMB/SEMAD

Fontes: Base Cartográfica ANA, IBGE, CEDEC-MG, SEMAD, IGAM.

Belo Horizonte, 2013.

