






**ATLAS DE VULNERABILIDADE ÀS INUNDAÇÕES
- CLASSIFICAÇÃO VULNERABILIDADE -**


Bacia Hidrográfica dos RIOS PIRACICABA E JAGUARÍ

Convenções cartográficas:

Trechos vulneráveis

Vulnerabilidade

-  Alta
-  Média
-  Hidrografia
-  Municípios
-  Rios Piracicaba e Jaguarí - PJ



0 2,5 5 10 Km

1:70.000

Mapa elaborado pela Diretoria de Prevenção e Emergência Ambiental - Secretaria de Meio Ambiente e Desenvolvimento Sustentável de Minas Gerais (DEAMB-SEMAD)

Fontes: Base Cartográfica IBGE, 2010, CEDEC/MG, SEMAD, ANA.

Belo Horizonte, Maio/2013.

Folha tamanho A0

