

ATLAS DE VULNERABILIDADE ÀS INUNDAÇÕES - CLASSIFICAÇÃO FREQUÊNCIA -

Convenções cartográficas:

Trechos inundáveis

Frequência

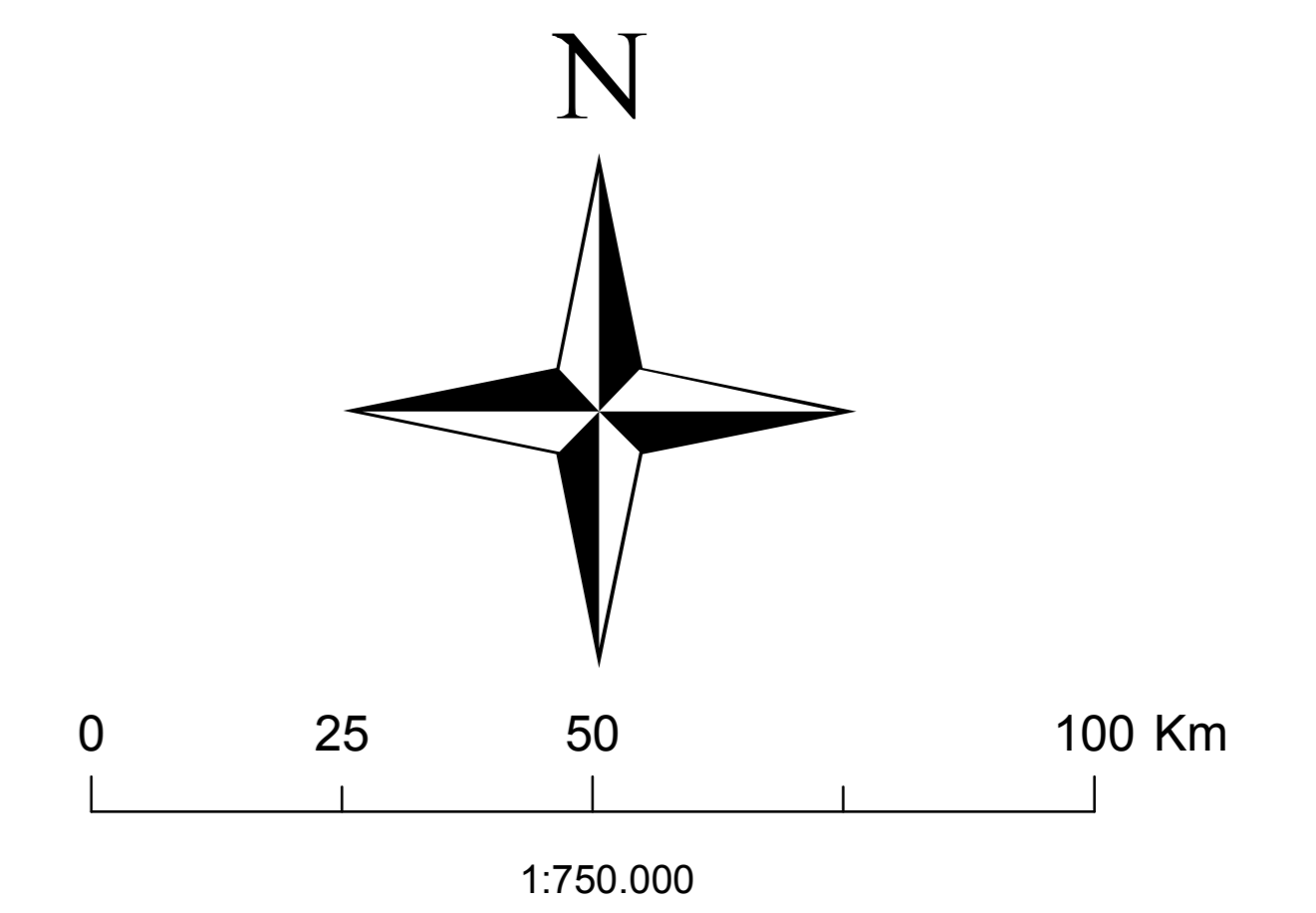
 Alta

 Média

 Hidrografia

 Municípios

 Rio Paranaíba - PN

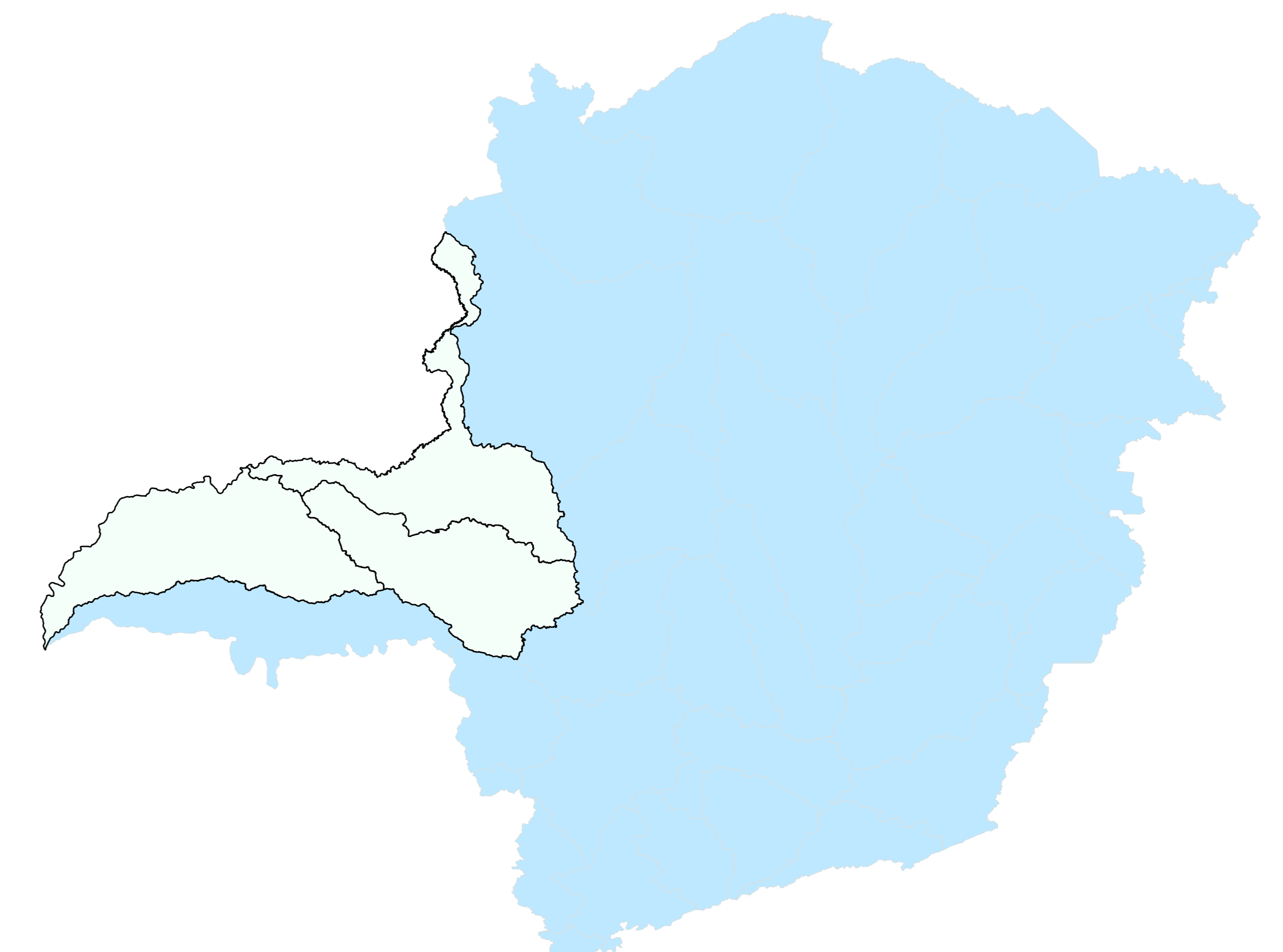


Mapa elaborado pela Diretoria de Prevenção e Emergência Ambiental - Secretaria de Meio Ambiente e Desenvolvimento Sustentável de Minas Gerais (DEAMB-SEMAD)

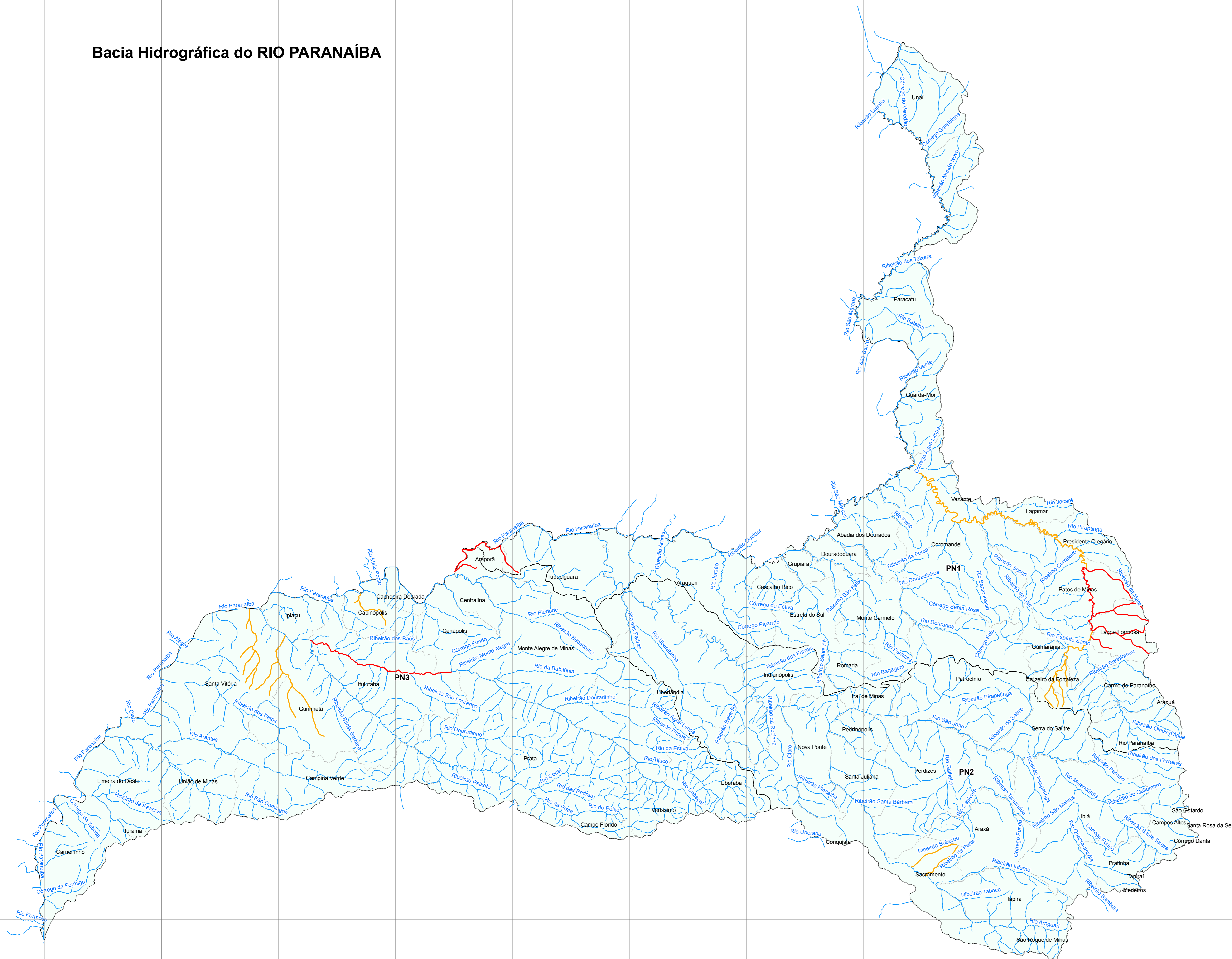
Fontes: Base Cartográfica IBGE, 2010, CEDEC/MG, SEMAD, ANA.

Belo Horizonte, Maio/2013.

Folha tamanho A0



Bacia Hidrográfica do RIO PARANAÍBA



SIGLA	NOME
PN1	Rio Dourados
PN2	Rio Araguari
PN3	Afluentes Mineiros do Baixo Paranaíba