



GOVERNO DO ESTADO DE MINAS GERAIS
SISTEMA ESTADUAL DE MEIO AMBIENTE
E RECURSOS HÍDRICOS - SISEMA
Conselho Estadual de Política Ambiental - COPAM
Conselho Estadual de Recursos Hídricos - CERH



1. AUTO DE INFRAÇÃO: Nº 122144 / 2021 Fls.: 05
Lavrado em Substituição ao AI nº: 1
Vinculado ao: Auto de Fiscalização nº de de Boletim de Ocorrência nº: Camp 12 de 02/10/2021
2. Auto de Infração possui folha de continuação? SIM NÃO
Local: Januária
Dia: 05/ Outubro / 2021 Hora: 09 : 00

3. Órgão Responsável pela lavratura:
 FEAM IGAM IEF SGRAI SUCFIS PMMG

4. Autuado
Nome do Autuado/ Empreendimento: Raimundo Soares Lima
Data Nascimento: 15/Dez/1935 Nome da Mãe: Joana Sa de Lima
 CPF: 205.991.378-00 CNPJ: Outros: SP-3.090.671 SSP
Endereço do Autuado / Empreendimento: (Correspondência) Rua Tuuti Nº / km: 516 Complemento: Escritório
Bairro/Logradouro: Centro Município: Indaialta UF: SP
CEP: 13.339-010 Cx Postal: Fone: 1997408-8101 E-mail: geraldomna@yahoo.com.br

5. Outros Envolvidos/ Responsáveis
Nome do 1º envolvido: _____ CPF: CNPJ: _____ Vínculo com o AI nº: _____
Nome do 2º envolvido: _____ CPF: CNPJ: _____ Vínculo com o AI nº: _____

6. Descrição Infração
Desmatar uma área de 102,53 ha de vegetação nativa típica de Cerrado sensu stricto na Unidade de Conservação de Uso Sustentável APA Cachim e Gibão, fazenda larga, localidade Rio das Boas Jaqueira, zona rural de Januária/MG, sem autorização do órgão ambiental competente.

7. Coordenadas da Infração
Geográficas: DATUM: WGS SIRGAS 2000 Latitude: 15 Min 01 Seg 24.7 Longitude: 45 Min 32 Seg 40.8
Planas: UTM FUSO 22 23 24 X= (6 dígitos) Y= (7 dígitos)

8. Embasamento legal	Artigo	Anexo	Código	Inciso	Alínea	Decreto/ano	Lei / ano	Resolução	DN	Port. Nº	Órgão
	112	III	301	-	B	47.383/18	20.922/13	-	-	-	-

9. Atenuantes /Agravantes

Atenuantes					Agravantes				
Nº	Artigo/Parág.	Inciso	Alínea	Redução	Nº	Artigo/Parág.	Inciso	Alínea	Aumento
/					/				

10. Reincidência Genérica Específica Não foi possível verificar Não se aplica

11. Penalidades Aplicadas (Advertência e Multa) e ERP	Infração	Porte	Penalidade	Valor	<input type="checkbox"/> Acréscimo <input type="checkbox"/> Redução	Valor Total
	01		<input type="checkbox"/> Advertência <input checked="" type="checkbox"/> Multa Simples <input type="checkbox"/> Multa Diária	154.500 UFEMG	-	154.500 UFEMG
ERP:	Kg de pescado:	Valor ERP por Kg: R\$	Total: R\$			
Valor total dos Emolumentos de Reposição da Pesca: R\$:						
Valor total das multas: ()						
No caso de advertência, o autuado possui o prazo de..... dias para atender as recomendações constantes no campo 12, sob pena de conversão em multa simples no valor de R\$ ()						

12. Demais penalidades/ Recomendações/ Observações
Ficam suspensas todas as atividades no local da infração até regularização junto ao órgão ambiental competente. Foi aplicado neste Auto de Infração o Decreto 47.383/18 desatualizado. Peds nº 2021-47630325-001.

13. Depositário
Nome Completo: _____ CPF: _____ CNPJ: _____ RG: _____
Endereço: Rua, Avenida, etc. _____ Nº / km: _____ Bairro / Logradouro: _____ Município: _____
UF: _____ CEP: _____ Fone: _____ Assinatura: _____

O AUTUADO TEM O PRAZO DE ATÉ 20 (VINTE) DIAS DO RECEBIMENTO DO AUTO DE INFRAÇÃO PARA PAGAMENTO DA MULTA OU APRESENTAÇÃO DA DEFESA PARA 1ª Via Para Membro SEGUINTE ENDEREÇO: Avenida Deputado Plínio Ribero, 2810, Centro, Montes Claros 39.402-900 - (38) 3201-0363

14. Assinaturas
01. Servidor: (Nome Legível) MASP: 146.638-8 Assinatura do servidor:
02. Autuado/Representante Autuado: (Nome Legível) Função/Vínculo com Autuado: Representante Legal Assinatura do Autuado/Representante Legal:

ORIENTAÇÕES PARA A DEFESA

O autuado poderá apresentar defesa **dirigida ao órgão ou entidade responsável pela autuação, no prazo de vinte dias contados da notificação do auto de infração**, sendo-lhe facultada a juntada de todos os documentos que julgar convenientes à defesa, independentemente de ter havido depósito prévio ou caução.

A peça de defesa deverá conter os seguintes dados:

- I - autoridade administrativa ou órgão a que se dirige;
- II - identificação completa do autuado, com a apresentação de cópia do documento de inscrição no Ministério da Fazenda - CPF ou CNPJ e, quando for o caso, contrato social e última alteração;
- III - número do auto de infração correspondente;
- IV - o endereço do autuado ou indicação do local para o recebimento de notificações, intimações e comunicações;
- V - formulação do pedido, com exposição dos fatos e seus fundamentos; e
- VI - a data e assinatura do requerente ou de seu procurador.

O autuado poderá ser representado por advogado ou procurador legalmente constituído, devendo, para tanto, anexar ao requerimento o respectivo instrumento de procuração.

Cabe ao autuado a prova dos fatos que tenha alegado, sem prejuízo do dever atribuído a autoridade julgadora para instrução do processo.

As provas propostas pelo autuado poderão ser recusadas, mediante decisão fundamentada da autoridade julgadora competente.

O autuado poderá protestar, no ato da apresentação da defesa, pela juntada de outros documentos até que o processo seja remetido à conclusão da autoridade julgadora.

A defesa não será conhecida quando intempestiva, caso em que se tornará definitiva a aplicação da penalidade.

Os requisitos formais indicados acima, quando ausentes da peça de defesa apresentada, no prazo de vinte dias contados da notificação do auto de infração, deverão ser emendados dez dias, após sua notificação, sob pena de aplicação da penalidade.

Na hipótese de não apresentação da defesa se aplicará definitivamente a penalidade.

A DEFESA DEVERÁ SER PROTOCOLADA NO ÓRGÃO AMBIENTAL (SUCFIS, SUPRAM, FEAM, IGAM OU IEF), OU PODERÁ SER REMETIDA VIA AR, VALENDO-SE A DATA DA POSTAGEM.

FEAM - FUNDAÇÃO ESTADUAL DO MEIO AMBIENTE
www.feam.br

IGAM - INSTITUTO MINEIRO DE GESTÃO DAS ÁGUAS
www.igam.mg.gov.br

IEF - INSTITUTO ESTADUAL DE FLORESTAS
www.ief.mg.gov.br

SUPRAM - SUPERINTENDÊNCIA REGIONAL DE MEIO AMBIENTE E DESENVOLVIMENTO SUSTENTÁVEL
www.meioambiente.mg.gov.br/suprams-regionais

SUCFIS - SUBSECRETARIA DE CONTROLE E FISCALIZAÇÃO AMBIENTAL INTEGRADA
www.meioambiente.mg.gov.br/fiscalizacao

Fls.: 11

Local: _____ Dia: 05 Mês: Outubro Ano: 2021 Hora: 09:00

1. Descrição da Infração: Retirar o rendimento lenhoso estimado em 3.144,59 m³ de lenha (produto da flora nativa) oriundo do desmate em uma área de 102,53 ha de Cerrado Sertão Stricto, realizado sem autorização ou licença do órgão ambiental competente, na Unidade de Conservação de Uso Sustentável APA Cacha e Gêboa Fazenda Longa, localidade Rio dos Bois/Ingenheiro, zona rural, Januária/MG

2. Coordenadas da Infração: Geográficas: DATUM: WGS SIRGAS 2000 Latitude: Grau 15 Min. 01 Seg. 24.7 Longitude: Grau 45 Min. 32 Seg. 40.8
Planas: UTM FUSO 22 23 24 X= _____ Y= _____

3. Embasamento legal: Artigo 112 Anexo III Código 302 Inciso _____ Alinea A Decreto/ano 47.333/13 Lei / ano 20922/13 Resolução _____ DN _____ Port. Nº _____ Órgão Semad

4. Agravantes/Agravações: Table with columns for Atenuantes and Agravantes (Nº, Artigo/Parág., Inciso, Alinea, Redução, Aumento). All cells are crossed out with a diagonal line.

5. Reincidência: Genérica Específica Não foi possível verificar Não se aplica

6. Penalidades Aplicadas (Advertência e Multa) e ERP: Table with columns for Infração, Porte, Penalidade, Valor, Acréscimo, Redução, Valor Total. Includes handwritten values: Infração 02, Valor 157.229,50 FEMG, Valor Total 157.229,50 FEMG.

7. Demais penalidades/Recomendações/Observações: _____

8. Depositário: Nome Completo: _____ CPF: _____ CNPJ: _____ RG: _____
Endereço: Rua, Avenida, etc. _____ Nº / km: _____ Bairro / Logradouro: _____ Município: _____
UF: _____ CEP: _____ Fone: _____ Assinatura: _____

9. Descrição da Infração: _____

10. Coordenadas da Infração: Geográficas: DATUM: WGS SIRGAS 2000 Latitude: Grau _____ Min. _____ Seg. _____ Longitude: Grau _____ Min. _____ Seg. _____
Planas: UTM FUSO 22 _____ 23 _____ 24 _____ X= _____ Y= _____

11. Embasamento legal: Artigo _____ Anexo _____ Código _____ Inciso _____ Alinea _____ Decreto/ano _____ Lei / ano _____ Resolução _____ DN _____ Port. Nº _____ Órgão _____

12. Agravantes/Agravações: Table with columns for Atenuantes and Agravantes. All cells are crossed out with a diagonal line.

13. Reincidência: Genérica Específica Não foi possível verificar Não se aplica

14. Penalidades Aplicadas (Advertência e Multa) e ERP: Table with columns for Infração, Porte, Penalidade, Valor, Acréscimo, Redução, Valor Total. Includes handwritten values: Valor Total 311.229,50 FEMG.

15. Demais penalidades/Recomendações/Observações: _____


16. Depositário: Nome Completo: _____ CPF: _____ CNPJ: _____ RG: _____
Endereço: Rua, Avenida, etc. _____ Nº / km: _____ Bairro / Logradouro: _____ Município: _____
UF: _____ CEP: _____ Fone: _____ Assinatura: _____

17. Assinaturas: 01. Servidor: (Nome Legível) Marcos Martins Macedo MASP: 146.638-2 Assinatura do servidor: [Signature]
02. Autuado/Representante Autuado: (Nome Legível) Gerardo Marcelo Nunes Almeida Função/Vínculo com Autuado: Representante Legal Assinatura do Autuado/Representante Legal: [Signature]

INSTRUMENTO PARTICULAR DE PROCURAÇÃO

Eu RAIMUNDO SOARES DE LIMA, brasileiro, casado, ministro do Evangélico, portador do RG 3.090.671-4 SSP/SP e CPF 205.991.378-00, residente e domiciliado à Rua Alberto Santos Dumont 1202, bairro cidade nova, na cidade de Indaiatuba/SP, venho por meio deste instrumento particular de Particular de Procuração constituir como meu bastante Procurador o Senhor GERALDO MAGELA NUNES AZEVEDO, brasileiro, solteiro, agrimensor, portador do RG M-4 196.510 SSP/MG e CPF 618.350.996-53, residente e domiciliado à Rua São Romão n. 444, Januária/ MG, para com poderes específicos representar no que necessário for, junto à delegacia do meio ambiente e Ibama, e outros órgãos de licenciamento ambiental para apresentar documentos receber notificação e apresentar defesa e recursos necessários visando a regularização da fazenda Jaqueiras neste município.

Por ser verdade firmo o presente.


RAIMUNDO SOARES DE LIMA



BOLETIM DE OCORRÊNCIA

BO NÚMERO

XXXX

Fl. 1/10

Fls.: 08

8

UNIDADE RESPONSÁVEL PELO REGISTRO 1 GP/2 PEL MAMB/11 CIA EM MAMB/BPM MAMB		MUNICÍPIO JANUÁRIA	
UNIDADE DE ÁREA RESPONSÁVEL UNIDADE MILITAR 10ª CIA MP/11 DEVI/11 001			
UNIDADE POLICIAL 10ª DELEGACIA DE POLICIA CIVIL/JANUÁRIA			
DATA DO REGISTRO 02/10/2021 08:41	DESTINATÁRIO DELEGACIA DE POLICIA CIVIL DE PLANTÃO/JANUÁRIA		
ORIGEM DA COMUNICAÇÃO			
COMO FOI SOLICITADO O ATENDIMENTO DA OCORRÊNCIA OUTROS	DATA DA COMPLETAÇÃO 02/10/2021	HORA DA COMPLETAÇÃO 08:00	
ÓRGÃO SOLICITANTE XXXX			
DADOS DA OCORRÊNCIA / ATIVIDADE			
PROVÁVEL DESCRIÇÃO DA OCORRÊNCIA PRINCIPAL N32304 - EXPLORAR FLORESTAS VEGETACAO UNID CONSERVACAO S/AUT			
ALVO DO EVENTO ÁREA DE PROTEÇÃO AMBIENTAL - APA			
TENTADO / CONSUMIDO CONSUMIDO			
NATUREZA SECUNDÁRIA 1 N32332 - CAUSAR DANO DIRETO OU INDIRETO EM UNID DE CONSERVACAO		TENTADO / CONSUMIDO CONSUMIDO	
DATA/HORA DO FATO 02/10/2021 08:00	DATA/HORA FINAL DO ATENDIMENTO 02/10/2021 18:00	DATA/HORA FINAL DO PREENCHIMENTO 05/10/2021 11:25	
DESCRIÇÃO DO LUGAR FAZENDA		COMPL DE LOCAL MEDIO FAZENDA	
NOME DO PROPRIETÁRIO FAZENDA LERCA			
NÚMERO S/N	KM XXXX	COMPLEMENTO JAQUEIRA	BARRIO / VILA XXXX
MUNICÍPIO JANUÁRIA		UF MG	PAÍS BRASIL
VALORES DE REFERÊNCIA FAZENDA RIO DOS BOIS		COORDENADA -15º 5' 43,0"	COORDENADA -49º 10' 12,89"
TIPO VIA XXXX			
QUALIFICAÇÃO DOS ENVOLVIDOS			
ENVOLVIDO 1			
SEXO MASCULINO	TIPO ENVOLVIMENTO AUTOR	TIPO DE PESSOA FÍSICA	TENTADO / CONSUMIDO CONSUMIDO
DESCRIÇÃO NATUREZA EXPLORAR FLORESTAS VEGETACAO UNID CONSERVACAO S/AUT			
NOME COMPLETO RAIMUNDO SOARES LIMA			
NACIONALIDADE BRASILEIRA	DATA NASCIMENTO 15/12/1935	NATURALIDADE / UF ACOPIARA / CE	
IDADE APARENTE 85	GRAU DA LESÃO SEM LESOES APARENTES	ESTADO CIVIL ESTADO CIVIL - IGNORADO	
ORIENTAÇÃO SEXUAL IGNORADO	IDENTIDADE DE GÊNERO NÃO SE APLICA		
COR NEGRA	OCUPAÇÃO ATUAL PRODUTOR RURAL		
MÃE JOANA SÁ DE LIMA			
PAI SEVERINO SOARES DE LIMA			
TIPO DO DOCUMENTO DE IDENTIFICAÇÃO CARTEIRA DE IDENTIDADE CIVIL			
REGISTRO CIVIL DO NASCIMENTO 3006714	DECLARAÇÃO DE NOME SESP - SECRETARIA ESTADO DA SEGURANÇA PÚBLICA	UF SP	CPF / CNPJ 1039913/600
ESCOLARIDADE ESCOLARIDADE - IGNORADA			
ENDEREÇO (AV, RUA, ETC) RUA TUIUTI	NÚMERO 516	KM XXXXX	COMPLEMENTO ESCRITÓRIO
BARRIO CENTRO	MUNICÍPIO SAO PAULO	UF SP	
PAÍS BRASIL	CEP 13089-210	TEL DO RESPONSÁVEL POLICIAL 1130944-181411	TELEFONE COMARCIAL DO LUGAR XXXXX
EMAIL GERALDINA@YAHOO.COM.BR			
PESO ESTIMADO XXXX	ALTURA ESTIMADA XXXX	CALVICIO ? XXXX	CABELO XXXX
		COR CABELO XXXX	

DISTRIBUIDOR: 00137-1189

REGISTRO PENDENTE DE RECIBO ELETRÔNICO

GERADO POR: 00137-1189

SISTEMA INTEGRADO DE DEFESA SOCIAL - POLICIA MILITAR

02/10/2021 11:25



BOLETIM DE OCORRÊNCIA

BO NÚMERO

XXXX

Fl. 2/10

ENVOLVIDO 1

COR OLHOS XXXX	ESTRABISMO ? XXXX	DEFICIÊNCIA FÍSICA XXXX
AMPLIFICAÇÃO XXXX		
NÍVEL DE SINAIS DE RESPOSTA XXXX / XXXX		
SINAIS DE SUBSTÂNCIAS TÓXICAS ? XXXX	SOFRIMENTO MENTAL XXXX	
DEFICIÊNCIA AUDIOVISUAL XXXX		
CICATRIZ XXXX		
DEFICIÊNCIA XXXX		
LOCAL / TIPO LAZARAGEM XXXX		
LOCAL / TIPO ADESSORNO XXXX		
PREJUDICADOS COMPLEMENTARES XXXX		
PRISÃO / APREENSÃO SEM PRISÃO		HOVE USO DE ALGUMAS / MOBILIZAÇÃO DE ENVOLVIDOS ? NÃO

ENVOLVIDO 2

SEXO MASCULINO	TIPO ENVOLVIMENTO OUTROS	TIPO DE PESSOA FÍSICA	COD. NATUREZA N32304	TENTADO / CONSUMADO CONSUMADO
DESCRIÇÃO NATUREZA EXPLORAR FLORESTAS VEGETAÇÃO UNIC CONSERVAÇÃO S/OUT				
NOME COMPLETO LEONOR GUTIERRES GIANOTTI				
NACIONALIDADE BRASILEIRA	DATA NASCIMENTO 01/05/1953	NACIONALIDADE / UF BRAGANÇA PAULISTA / SP		
IDADE APARENTE 63	ESTADO CIVIL CASADO			
ORIENTAÇÃO SEXUAL IGNORADO	IDENTIDADE DE GÊNERO NÃO SE APLICA			
DIÁLETO BRASILEIRO	CORPORAÇÃO XXXX			
MÃE LEONOR GUTIERRES GIANOTTI				
PAI BENEDITO GIANOTTI				
TIPO DO DOCUMENTO DE IDENTIFICAÇÃO CARTEIRA DE IDENTIDADE CIVIL				
ESTADO / DISTRITO / MUNICÍPIO / ENDEREÇO SP / SP / SÃO CARLOS	ENDEREÇO / ENDEREÇO RUA - SECRETARIA ESTADO DA SEGURANÇA PÚBLICA	UF SP	CPF / CEP 713.950.1987	
ESCOLARIDADE ENSINO MÉDIO COMPLETO (2º GRAU)				
ENDEREÇO (AV, RUA, ETC) FAZENDA LARGA	NÚMERO 0	NºF XXXXX	COMPLEMENTO FAZENDA RIO DOS BOIS	
BARRIO XXXX	MUNICÍPIO JANUÁRIA			UF MG
PAÍS BRASIL	CEP XXXX	TELEFONE RESIDENCIAL / OUTRO (11) 993-145-111	TELEFONE COMERCIAL / OUTRO XXXX	
EMAIL XXXX	MOTIVO AUSÊNCIA TELEFONAR INFORMAÇÃO DESCONHECIDA			

ENVOLVIDO 3

SEXO MASCULINO	TIPO ENVOLVIMENTO TESTEMUNHA QUE PRESENCIOU OS FATOS	TIPO DE PESSOA FÍSICA	COD. NATUREZA N32304	TENTADO / CONSUMADO CONSUMADO
DESCRIÇÃO NATUREZA EXPLORAR FLORESTAS VEGETAÇÃO UNIC CONSERVAÇÃO S/OUT				
NOME COMPLETO MARCOS VINÍCIUS DOS SANTOS				
NACIONALIDADE BRASILEIRA	DATA NASCIMENTO 25/08/1977	NACIONALIDADE / UF JANUÁRIA / MG		
IDADE APARENTE 44	ESTADO CIVIL CASADO			
ORIENTAÇÃO SEXUAL IGNORADO	IDENTIDADE DE GÊNERO NÃO SE APLICA			
DIÁLETO PARÁ	CORPORAÇÃO VAQUEIRO			
MÃE MARIA RIBEIRO DOS SANTOS				

DIGITADOR: PML505109

REGISTRO PENDENTE DE RECIBO ELETRÔNICO

GERADO POR: PML216509

05/10/2021 13:08



BOLETIM DE OCORRÊNCIA

BO NÚMERO

XXXX

Fl. 3/10

ENVOLVIDO 3

PAI JOAO CARDOSO DOS SANTOS				
TIPO DO DOCUMENTO DE IDENTIFICAÇÃO CARTEIRA DE IDENTIDADE CIVIL				
NUMERO DO DOCUMENTO IDENTIFICAD	ORGÃO EMISSOR	UF	CPF - CNPJ	
8628541	SESP - SECRETARIA ESTADO DA SEGURANCA PUBLICA	ME	XXXX	
ESCOLARIDADE ENSINO FUNDAMENTAL INCOMPLETO (COMPREENDE OS PRIMEIROS OITO ANOS DE ESTUDO)				
ENDEREÇO (AV, RUA, ETC)		NUMERO	KM	COMPLEMENTO
FAZENDA LARGA		0	XXXXX	FAZENDA RIO DOS BOIS
BARRIO	MUNICIPIO			UF
XXXX	JANUARIA			ME
PAIS		DEF	TELEFONE RESIDENCIAL/CELULAR	TELEFONE COMERCIAL/CELULAR
BRASIL		XXXX	XXXX	(19,974-080-101
EMAIL		MOTIVO AUSÊNCIA TELEFONE/EMAIL		
XXXX		INFORMAÇÃO DESCONHECIDA		

Fls.: 09
8

ENVOLVIDO 4

SEXO	TIPO ENVOLVIMENTO	TIPO DE PESSOA	COD. NATUREZA	TENTADO / CONSUMADO
MASCULINO	TESTEMUNHA DA AÇÃO DOS POLICIAIS/BOMBEIROS	FISICA	N32304	CONSUMADO
DESCRIÇÃO NATUREZA EXPLORES FLORESTAS VEGETAÇÃO UNID CONSERVAÇÃO S/UNT				
NOME COMPLETO RUBENETOM OLIVEIRA LIMA				
NACIONALIDADE	DATA NASCIMENTO	NATURALIDADE / UF		
BRASILEIRA	27/04/1965	XX		
IDADE APARENTE	ESTADO CIVIL			
56	ESTADO CIVIL - IGNORADO			
ORIENTAÇÃO SEXUAL	IDENTIDADE DE GÊNERO			
IGNORADO	IGNORADO			
CURR	OCUPAÇÃO ATUAL			
BRANCA	XXXX			
MÃE MARIA N OLIVEIRA				
PAI RAIMUNDO SOARES DE LIMA				
TIPO DO DOCUMENTO DE IDENTIFICAÇÃO CARTEIRA DE IDENTIDADE CIVIL				
NUMERO DO DOCUMENTO IDENTIFICAD	ORGÃO EMISSOR	UF	CPF - CNPJ	
11114025	SESP - SECRETARIA ESTADO DA SEGURANCA PUBLICA	SE	22860196300	
ESCOLARIDADE ESCOLARIDADE - IGNORADA				
ENDEREÇO (AV, RUA, ETC)		NUMERO	KM	COMPLEMENTO
RUA TUIUTI		516	XXXXX	ESCRITÓRIO
BARRIO	MUNICIPIO			UF
CENTRO	SÃO PAULO			SP
PAIS		DEF	TELEFONE RESIDENCIAL/CELULAR	TELEFONE COMERCIAL/CELULAR
BRASIL		10339-010	(19,974-080-101	XXXX
EMAIL		MOTIVO AUSÊNCIA TELEFONE/EMAIL		
XXXX		INFORMAÇÃO DESCONHECIDA		

ENVOLVIDO 5

SEXO	TIPO ENVOLVIMENTO	TIPO DE PESSOA	COD. NATUREZA	TENTADO / CONSUMADO
MASCULINO	TESTEMUNHA DA AÇÃO DOS POLICIAIS/BOMBEIROS	FISICA	N32304	CONSUMADO
DESCRIÇÃO NATUREZA EXPLORES FLORESTAS VEGETAÇÃO UNID CONSERVAÇÃO S/UNT				
NOME COMPLETO SERALDO AGUIAR NUNES AZEVEDO				
NACIONALIDADE	DATA NASCIMENTO	NATURALIDADE / UF		
BRASILEIRA	29/07/1964	CORUAÇO DE JESUS / MG		
IDADE APARENTE	ESTADO CIVIL			
57	CASADO			
ORIENTAÇÃO SEXUAL	IDENTIDADE DE GÊNERO			
IGNORADO	NÃO SE APLICA			
CURR	OCUPAÇÃO ATUAL			
PRETA	AGRICULTOR			
MÃE MARIA DE LOURDES NUNES				
PAI JOSE PAULO DE AZEVEDO				
TIPO DO DOCUMENTO DE IDENTIFICAÇÃO CARTEIRA DE IDENTIDADE CIVIL				
NUMERO DO DOCUMENTO IDENTIFICAD	ORGÃO EMISSOR	UF	CPF - CNPJ	
4134503	SESP - SECRETARIA ESTADO DA SEGURANCA PUBLICA	MG	21386196010	

SECRETARIA DE DEFESA SOCIAL

REGISTRO PENDENTE DE RECIBO ELETRÔNICO

SERVIDOR PÚBLICO

Registro sujeito a alterações até o dia 06/10/2021 11:05

06/10/2021 13:33



BOLETIM DE OCORRÊNCIA

BO NÚMERO

XXXX

Fl. 4/10

ENVOLVIDO 5

ESCOLARIDADE			
SUPERIOR COMPLETO			
ENDEREÇO (AV, RUA, ETC)	NÚMERO	CEP	COMPLEMENTO
RUA BARÃO SÃO DOMINGOS	422	XXXXX	XXXX
CIDADE	MUNICÍPIO	UF	UF
CERES	JANUÁRIA	MG	MG
PAÍS	CEP	TELEFONE RESIDENCIAL/CELULAR	TELEFONE COMERCIAL/CELULAR
BRASIL	XXXXX	XXXX	(38) 992-082-974
E-MAIL			
GERALDCMNA@YAHOO.COM.BR			

HISTÓRICO DA OCORRÊNCIA / ATIVIDADE

CONFORME REQS Nº 2021-042729569-001, NO DIA 04/09/2021, FOMOS INFORMADOS, VIA SISTEMA DE MONITORAMENTO CONTINGENTE (MC 113150821), QUE, NAS IMEDIAÇÕES DAS COORDENADAS GEOGRÁFICAS 15°02'00.4"S 45°31'52.9"W/-15.033444, -45.531348, LOCAL INSERIDO NO INTERIOR DA APA COCHÁ E GIRÃO ZONA RURAL DE JANUÁRIA/MG TERIA OCORRIDO UMA SUPRESSÃO VEGETAL.

NO MESMO DIA, COMPARECEMOS AO LOCAL INFORMADO, NA FAZENDA LARCA, LOCALIDADE DE RIO DOS BOIS/JAQUEIRA, ZONA RURAL DE JANUÁRIA/MG, ONDE PROCEDEMOS A FISCALIZAÇÃO AMBIENTAL, ACOMPANHADOS DO VAQUEIRO DA PROPRIEDADE O SR. MANOEL LUIZ ARAÚJO DOS SANTOS, SENDO FEITAS AS SEGUINTE CONSTATAÇÕES:

- A VEGETAÇÃO DO LOCAL FISCALIZADO É TÍPICA DE CERRADO SENSU STRICTO.
- O LOCAL ESTÁ INSERIDO NA UNIDADE DE CONSERVAÇÃO DE USO SUSTENTÁVEL SPA COCHÁ E GIRÃO.
- VISUALIZAMOS TRÊS LOCAIS DE DESMATE DESTINADO (INTERLIGADOS POR UMA ÁREA DE PASTAGEM), QUE LOCALIZARAM 60,02 HECTARES, CUJO RENDIMENTO LENHOSO TOTAL FOI ESTIMADO EM 1.962,26 M³ DE LENHA (CALCULADO CONFORME TABELA CONSTANTE NO CÓDIGO 302 DO DECRETO 47.838/2020). DESTACA-SE QUE AS TRÊS ÁREAS FORAM DESMATADAS RECENTEMENTE, POR MEIO DO CORTE RASO SEM DESTOCA, SENDO ENCONTRADO O RENDIMENTO LENHOSO, SOB A FORMA DE LEIRA, NO LOCAL DO FATO. A VEGETAÇÃO DAS ÁREAS DESMATADAS É TÍPICA DE CERRADO SENSU STRICTO. OS LOCAIS DESMATADOS DIVIDEM-SE DA SEGUINTE FORMA:

PONTO 01: SOB AS COORDENADAS GEOGRÁFICAS 15°02'06.07"S 45°31'45.17"W/-15.034119, -45.519215, POSSUI UMA ÁREA DE 24,76 HECTARES DESMATADA RECENTEMENTE, POR MEIO DO CORTE RASO SEM DESTOCA, SENDO ENCONTRADO O RENDIMENTO LENHOSO ESTIMADO EM 851,39 M³ DE LENHA, SOB A FORMA DE LEIRAS, NO LOCAL DO DESMATE.

PONTO 02: SOB AS COORDENADAS GEOGRÁFICAS 15°00'55.5"S 45°33'12.6"W/-15.015418, -45.553503, POSSUI UMA ÁREA DE 09,12 HECTARES DESMATADA RECENTEMENTE, POR MEIO DO CORTE RASO SEM DESTOCA, SENDO ENCONTRADO O RENDIMENTO LENHOSO ESTIMADO EM 279,71 M³ DE LENHA, SOB A FORMA DE LEIRAS, NO LOCAL DO DESMATE.

PONTO 03: SOB AS COORDENADAS GEOGRÁFICAS 15°01'29.1"S 45°33'13.4"W/-15.024767, -45.553725, POSSUI UMA ÁREA DE 23,91 HECTARES DESMATADA RECENTEMENTE, POR MEIO DO CORTE RASO SEM DESTOCA, SENDO ENCONTRADO O RENDIMENTO LENHOSO ESTIMADO EM 733,31 M³ DE LENHA, SOB A FORMA DE LEIRAS, NO LOCAL DO DESMATE.

- ENCONTRAMOS, SOB AS COORDENADAS GEOGRÁFICAS 15°01'24.7"S 45°32'40.8"W/-15.022826, -45.544661, UMA ÁREA DE 165,26 HECTARES USADA COMO ÁREA DE PASTAGEM COM O CULTIVO DE CAPIM EM REGIME EXTENSIVO E ÁREA DESMATADA SUPRACITADA.

- OBSERVAMOS QUE SOB AS COORDENADAS GEOGRÁFICAS 15°01'56.8"S 45°33'01.0"W/-15.032222, -45.550278 HA UMA BOMBA DE BAIXA POTENCIA, QUE CAPTA A ÁGUA SUPERFICIAL DO RIO DOS BOIS, QUE É USADA PARA CONSUMO HUMANO E BEBIDAGEM DE ANIMAIS NA PROPRIEDADE.

DE ACORDO COM O SR. MANOEL LUIZ ARAÚJO DOS SANTOS (VAQUEIRO DA PROPRIEDADE), O DONO DA FAZENDA SERIA UMA PESSOA CHAMADA RAIMUNDO SOARES LIMA, REPASSANDO-NOS O TELEFONE DE CONTATO DE RAIMUNDO. DISSSE TAMBÉM QUE FINALIZARAM A REGISTRAÇÃO DA BOMBA APÓS A PODERES DIAS. INFORMOU QUE A PROPRIEDADE POSSUI ATUALMENTE 150 CABEÇAS DE BOVINOS, QUE SÃO CRIADOS EM REGIME EXTENSIVO, EM UMA ÁREA DE PASTAGEM DE APROXIMADAMENTE 300 HECTARES.

NAQUELA FISCALIZAÇÃO, FIZEMOS CONTATO TELEFÔNICO COM O NÚMERO REPASSADO PELO SR. MANOEL LUIZ, QUANDO FOMOS ATENDIDOS POR UMA PESSOA QUE SE APRESENTOU COMO SENDO O SR. RUBENEUTON OLIVEIRA LIMA, O QUAL DISSSE SER FILHO DO SR. RAIMUNDO SOARES LIMA. INFORMOU AINDA QUE A PROPRIEDADE POSSUI APROXIMADAMENTE 160 CABEÇAS DE BOVINOS, QUE SÃO CRIADOS EM REGIME EXTENSIVO, NUMA ÁREA DE CERCA DE 900 HECTARES DE PASTAGEM. AFIRMOU QUE ELE E SEU PAI RESIDEM NO ESTADO DE SÃO PAULO. DISSSE QUE SEU PAI NUNCA DESMATOU O LOCAL, E QUE SEU PAI TEM APENAS A POSSE DA TERRA.

FACE AO EXPOSTO, NA OPORTUNIDADE, LAVRAMOS UMA INTIMAÇÃO ADMINISTRATIVA DE COMPARECIMENTO, PARA QUE O SR. RAIMUNDO SOARES DE LIMA SE APRESENTE A SEDE DO 2º PBL PM MAMB (RODOVIA MG 135, KM 198 - JANUÁRIA/MG), NO DIA 04/09/2021, AS 08 HORAS, PARA PRESTAR ESCLARECIMENTOS SOBRE AS CONSTATAÇÕES SUPRACITADAS, SENDO A INTIMAÇÃO ADMINISTRATIVA ENTREGUE AO SR. MANOEL LUIZ ARAÚJO DOS SANTOS, QUE SE COMPROMETEU EM REPASSÁ-LA PARA O SR. RAIMUNDO.



BOLETIM DE OCORRÊNCIA

BO NÚMERO

XXXX

Fl. 5/10

HISTÓRICO DA OCORRÊNCIA / ATIVIDADE

APÓS CONTATO COM O INSTITUTO ESTADUAL DE FLORESTAS (IEF), TIVEMOS ACESSO AO CADASTRO AMBIENTAL RURAL (CAR) DA ÁREA FISCALIZADA, COM Nº MG-3135209-4D67.D238.7EB9.43BD.BEA7.4704.2104.955A, EM NOME DO PROPRIETÁRIO/POSUIDOR CLÁUDIO GARDINIA.

TAMBÉM FIZEMOS CONTATO TELEFÔNICO COM O SR. CLÁUDIO, O QUAL DISSSE SER O PROPRIETÁRIO DA FRENHA, E QUE O SR. RAIMUNDO SOARES LIMA É UM DOS INVASORES DA SUA PROPRIEDADE. RELATOU AINDA QUE A SITUAÇÃO ESTÁ EM LITÍGIO NA COMARCA DE JANUÁRIA/MG.

UTILIZADO DE IMAGENS DE SATÉLITE DO GOOGLE EARTH E LAND VIEWER, VERIFICAMOS QUE, DA ÁREA TOTAL DE PASTAGEM (COM 165,26 HECTARES), UMA ÁREA DE 102,53 HECTARES, LOCAL SITUADO SOB AS COORDENADAS GEOGRÁFICAS 15°01'24.7"S 45°30'41.8"W -15.023528, -45.511461, POSSUIA VEGETAÇÃO NATIVA, TÍPICA DE CERRADO SEMI-SEMI-SECO. NA DATA DE 24/09/2017, SENDO VERIFICADA A FRENHA SUBSTITUÍDA NA IMAGEM COM DATA DE 12/11/2019, QUE SE ENCONTRA GRADUALMENTE NO DECORRER DO TEMPO, ATÉ QUE NA IMAGEM COM DATA DE 10/01/2021 A ÁREA DESMATADA TOTALIZAVA OS 102,53 HECTARES, QUE TEVE O SEU RENDIMENTO LENHOSO ESTIMADO EM 3.144,59 METROS CÚBICOS DE LENHA (CONFORME TABELA CONSTANTE NO CÓDIGO 302 DO DECRETO 47.839/2020) RETIRADO DO LOCAL. AVERIGUAMOS QUE 62,73 HECTARES, QUE COMPÕE A ÁREA DE PASTAGEM DE 165,26 HECTARES É ANTROPISADA.

A PRINCIPAL ATIVIDADE DA FAZENDA É A BOVINOCULTURA, EM REGIME EXTENSIVO. PORÉM, ESTA É DISPENSADA DO LICENCIAMENTO AMBIENTAL, POR POSSUIR UMA ÁREA DE PASTAGEM DE 165,26 HECTARES, CONFORME EM 21/7/2017, CÓDIGO G-12-17-0.

NO DIA 24/09/2021, COMPARECEU A SEDE DO 2º PEL EM MMB, O SR. GERALDO MACIELA NUNES AZEVEDO, DE POSSE DE UMA PROCURAÇÃO DE SR. RAIMUNDO SOARES LIMA, VINDO A NOS APRESENTAR A SEGUINTE DOCUMENTAÇÃO:

- CERTIDÃO DE REGISTRO DE USO INSIGNIFICANTE DE RECURSOS HÍDRICOS Nº 206720/2021, QUE AUTORIZA A CAPTAÇÃO DE 0,5 L/S DE ÁGUA PÚBLICA DO RIO DOS BOIS, DURANTE 06 HORAS/DIAS.

- CADASTRO AMBIENTAL RURAL (CAR), COM REGISTRO Nº MG-3135209-4D67.D238.7EB9.43BD.BEA7.4704.2104.955A, QUE CONSTA O SR. RAIMUNDO SOARES DE LIMA, COMO SENDO O RESPONSÁVEL POR UMA ÁREA DE 1.600 HECTARES, SOB AS COORDENADAS GEOGRÁFICAS 15°00'34,03"/45°31'55,3".

- MEMORIAL DESCRITIVO DA ÁREA FISCALIZADA.

- PLANTA TOPOGRÁFICA DA ÁREA.

- DECLARAÇÃO DE LIMPEZA DE ÁREA, COM DATA DE 24/09/2021, FEITA PELO SR. GERALDO M. N. AZEVEDO (P.R.T. - N.º 15381099603 E CPF Nº 416.300.996-53).

- IMAGENS VIA SATÉLITE, EM CD-R, DA ÁREA FISCALIZADA.

VERIFICA-SE QUE NÃO HOUE A APRESENTAÇÃO DO DOCUMENTO DE AUTORIZAÇÃO PARA INTERVENÇÃO AMBIENTAL (DIA), NEM QUALQUER DOCUMENTO AMBIENTAL QUE AUTORIZA A EXPLORAÇÃO DA ÁREA FISCALIZADA.

O FATO DESCRITO É CONSIDERADO NO ÂMBITO DO DA LEI FEDERAL 9.605/98 (LEI DOS CRIMES AMBIENTAIS), TAMBÉM CONSTITUI O ARTIGO 3º, ALÍNEA III, CÓDIGO 301 (ALÍNEA B) DO DECRETO ESTADUAL 47.839/2020, QUE RESTRINGE A LEI ESTADUAL 20.922/2018, E ARTIGO 112, ANEXO III, CÓDIGO 301 (ALÍNEA B) E 302 (ALÍNEA A) DO DECRETO ESTADUAL 47.839/2020 (DESATUALIZADO).

FACE AO EXPOSTO, LAVRAMOS O AUTO DE INFRAÇÃO AMBIENTAL (DIGITAL) Nº 283472/2021, NO VALOR DE 91.500 UNIDADES FISCAIS DO ESTADO DE MINAS GERAIS (UFEMG) E O AUTO DE FISCALIZAÇÃO Nº 214400/2021, QUE SERÃO ENCAMINHADOS, VIA E-MAIL, PARA O ENDEREÇO ELETRÔNICO INDICADO PELO REPRESENTANTE GERALDO, CONFORME TERMO DE ADESÃO Nº 323980, ASSINADO PELO MESMO REPRESENTANTE. AS INFORMAÇÕES NECESSÁRIAS PARA ACESSO AOS AUTOS TAMBÉM SERÃO ENCAMINHADAS VIA WHATSAPP, PARA O NÚMERO DE TELEFONE FORNECIDO PELO REPRESENTANTE GERALDO, DE ACORDO COM O MESMO TERMO DE ADESÃO SUPRACITADO.

TAMBÉM LAVRAMOS O AUTO DE INFRAÇÃO Nº 122144/2021 (AI IMPRESSO COM UMA FOLHA DE CONTINUAÇÃO), NO VALOR DE 311.729,50 UFEMG, EM FORMULÁRIO IMPRESSO, ASSINADO PELO SR. GERALDO (PROCURADOR DO AUTUADO), AO QUAL FOI ENTREGUE EM VIA, POIS FOI APLICADO O DECRETO ESTADUAL 47.383/2018 (DESATUALIZADO), UM VEZ QUE O DESMATE E RETIRADA DO RENDIMENTO LENHOSO DA ÁREA DE 102,53 HECTARES OCORREU ENTRE AS DATAS DE 12/10/2019 E 10/01/2020, CONFORME IMAGENS DE SATÉLITE.

TODAS AS ATIVIDADES FORAM SUSPENSAS ATÉ REGULARIZAÇÃO JUNTO AO ÓRGÃO AMBIENTAL COMPETENTE. FORAM APREENDIDOS O ESTIMADO EM 1.862,59 M³ DE LENHA, QUE PERMANECERAM NO LOCAL DA INFRAÇÃO, SOB A RESPONSABILIDADE DO AUTUADO, À DISPOSIÇÃO DA JUSTIÇA, SENDO VALORADO EM R\$ 19.622,8, APOS PESQUISA NO MERCADO LOCAL.

ESTE REGISTRO DE EVENTO DE DEFESA SOCIAL (REDS), JUNTAMENTE COM DEMAIS DOCUMENTOS PRODUZIDOS SERÃO ENCAMINHADOS AO MINISTÉRIO PÚBLICO DE MINAS GERAIS (MP MG) E AO INSTITUTO ESTADUAL DE FLORESTAS (IEF).

O AUTUADO FICARÁ ORIENTADO QUANDO A NECESSIDADE DA VERIFICAÇÃO DO PAGAMENTO DA TRAM. DE EMENDAS. ENVIADA PARA RECEITA ESTADUAL, PARA POSSÍVEL ANÁLISE DE RECURSO.



BOLETIM DE OCORRÊNCIA

BO NÚMERO

XXXX

Fl. 6/10

HISTÓRICO DA OCORRÊNCIA / ATIVIDADE

DURANTE TODA A FISCALIZAÇÃO FORAM OBSERVADAS AS RECOMENDAÇÕES RELATIVAS A PREVENÇÃO AO COVID-19, CONFORME PROCEDIMENTO OPERACIONAL PADRÃO Nº 34.

Perícia Técnica

PERÍCIA TÉCNICA COMPARECEU?	PREFEJO DA VIATURA	PLACA DA VIATURA	PERITO (MATRÍCULA - NOME)
NÃO	XXXX	XXXX	XXXX - XXXX
MOTIVO DO NÃO COMPARECIMENTO			
XXXX			

VIATURAS

VIATURA 1

TIPO DA VIATURA	ÓRGÃO			
PRINCIPAL	POLICIA MILITAR			
DESCRIÇÃO / OBSERVAÇÃO				
CAMIONETA -				
PLACA	PREFEJO / ÓRGÃO	REGISTRO GERAL	PREFEJO PADRÃO	PROBLEMAS DURANTE O ATENDIMENTO
QXW1C74	PM	30533	XXXX	XXXX

MILITARES/POLICIAIS INTEGRANTES

MILITAR/POLICIAL INTEGRANTE

NUM VIATURA	MATRÍCULA	CARGO
1	466382	CABO
NOME COMPLETO		
MARCOS MARTINS MACEDO		
CORPORACÃO		
POLICIA MILITAR		
UNIDADE	Indicador?	
1 GP/2 PEL MAMB/11 CIA PM MAMB/BPM MAMB	NÃO	

MILITAR/POLICIAL INTEGRANTE

NUM VIATURA	MATRÍCULA	CARGO
1	505189	SARGENTO
NOME COMPLETO		
DIEGO ROSARIO DA SILVA		
CORPORACÃO		
POLICIA MILITAR		
UNIDADE	Indicador?	
1 GP/2 PEL MAMB/11 CIA PM MAMB/BPM MAMB	NÃO	

DADOS PARA CONTROLE INTERNO/RELATOR DA OCORRÊNCIA

UNIDADE	
1 GP/2 PEL MAMB/11 CIA PM MAMB/BPM MAMB	
MATRÍCULA	NOME COMPLETO
1435189	DIEGO ROSARIO DA SILVA
CARGO	
2 SARGENTO	
CORPORACÃO	
POLICIA MILITAR	
ASSINADOR	

RECIBO DA AUTORIDADE A QUE SE DESTINA OU SEU AGENTE / AUXILIAR POLICIAL
OU RECIBO DO RESPONSÁVEL CIVIL

DESTINATÁRIO / RECIBO 1

Recebi o "Boletim de Ocorrência" de Número BO XXXX e Número de REDS 2021-047630325-001 para conhecimento e providências, bem como as pessoas, materiais, objetos, animais, substâncias e/ ou documentos que, existindo, estejam descritos ou assinalados neste documento.

DATA	HORA	MATRÍCULA	NOME
XXXX	XXXX	XXXX	XXXX
CARGO			
XXXX			
ÓRGÃO/UF			
POLICIA CIVIL / MG			
UNIDADE			
DELEGACIA DE POLICIA CIVIL DE PLANTAO/JACKIELIA			



BOLETIM DE OCORRÊNCIA

BO NÚMERO

XXXX

Fl. 7/10

Fls.: 11
8

PROVIDÊNCIA A SER TOMADA PELA AUTORIDADE

XXXX

ITENS ENTREGUES A ESTE DESTINATÁRIO

XXXX

ASSINATURA

RECIBO GERADO POR:

PM1505189 - DIEGO ROSARIO DA SILVA

DATA DE CRIAÇÃO DO RECIBO:

02/10/2021 14:56

DESTINATÁRIO / RECIBO 2

DATA	HORA	MATRICULA	NOME
XXXX	XXXX	XXXX	XXXX

CARGO
XXXX

ORIGEM: SECRETARIA DE ESTADO DE MEIO AMBIENTE - SEMAD / MS

UNIDADE: SUPRAM MM

PROVIDÊNCIA A SER TOMADA PELA AUTORIDADE

XXXX

ITENS ENTREGUES A ESTE DESTINATÁRIO

XXXX

ASSINATURA

RECIBO GERADO POR:

PM1505189 - DIEGO ROSARIO DA SILVA

DATA DE CRIAÇÃO DO RECIBO:

02/10/2021 14:59

DESTINATÁRIO / RECIBO 3

DATA	HORA	MATRICULA	NOME
XXXX	XXXX	XXXX	XXXX

CARGO
XXXX

ORIGEM: MPMS - MINISTERIO PUBLICO DE MS / MS

UNIDADE: 3ª PJJ

PROVIDÊNCIA A SER TOMADA PELA AUTORIDADE

XXXX

ITENS ENTREGUES A ESTE DESTINATÁRIO

XXXX

ASSINATURA

RECIBO GERADO POR:

PM1505189 - DIEGO ROSARIO DA SILVA

DATA DE CRIAÇÃO DO RECIBO:

02/10/2021 14:59

DESTINATÁRIO / RECIBO 4

DATA	HORA	MATRICULA	NOME
02/10/2021	09:00	XXXX	RAIMUNDO SOARES LIMA

ORIGEM: RECEBIDO COMO DEPOSITARIO - ID / MS

- MAT OU PROD AMBIENTAL Y

ASSINATURA

RECIBO GERADO POR:

PM1505189 - DIEGO ROSARIO DA SILVA

DATA DE CRIAÇÃO DO RECIBO:

02/10/2021 14:59

ANEXO MEIO AMBIENTE

NOME DO LOCAL	RUA HIDROGRÁFICA
FAZENDA LARGA/RIO DOS BOIS/ JAQUEIRA, ZONA RURAL DE RIBEIRO SÃO FRANCISCO	

DESCRIÇÃO DA AÇÃO	REPRESSIVA
XXXX	

AUTUAÇÕES E PROCEDIMENTOS

AUTUAÇÃO/PROCEDIMENTO 1

ENVOLVIDO Nº	NATUREZA DA AUTUAÇÃO	Nº DO AUTO DE INFRAÇÃO - AI	VALOR DO AUTO DE INFRAÇÃO (R\$)
1	EXPLORAR FLORESTAS VEGETAÇÃO UNID CONSERVAÇÃO S/RUT	283472/2021	360,076



BOLETIM DE OCORRÊNCIA

BO NÚMERO

XXXX

Fl. 8/10

AUTUAÇÃO/PROCEDIMENTO 1

Nº DO TERMO DE EMBARGO E INTERDIÇÃO - TEI 293472/2021	Nº DO TERMO DE APREENSÃO E DEPOSITO - TAD 293472/2021	Nº DA GUIA DE RECOLHIMENTO - GR XXXX	VALOR DO ERF (R\$) XXXX
NÚMEROS DOS TERMOS DE OCAÇÃO E SOLTURA - TOS XXXX			
Nº DA NOTIFICAÇÃO - NOT XXXX	NOTIFICAÇÃO PARA DATA XXXX	NOTIFICAÇÃO PARA HORA XXXX	LOCAL PARA COMPARECIMENTO DO NOTIFICADO XXXX
FORMULÁRIOS UTILIZADOS SEMAD - IEF			
DESCRIÇÃO OUTROS XXXX			

AUTUAÇÃO/PROCEDIMENTO 2

ENVOLVIDO NR. 1	NATUREZA DA AUTUAÇÃO EXPLORAR FLORESTAS VEGETACAO UNID CONSERVACAO S/AUT	Nº DO AUTO DE INFRAÇÃO - AI 122144/2021	VALOR DO AUTO DE INFRAÇÃO (R\$) 1.229.461,14
Nº DO TERMO DE EMBARGO E INTERDIÇÃO - TEI 122144/2021	Nº DO TERMO DE APREENSÃO E DEPOSITO - TAD XXXX	Nº DA GUIA DE RECOLHIMENTO - GR XXXX	VALOR DO ERF (R\$) XXXX
NÚMEROS DOS TERMOS DE OCAÇÃO E SOLTURA - TOS XXXX			
Nº DA NOTIFICAÇÃO - NOT XXXX	NOTIFICAÇÃO PARA DATA XXXX	NOTIFICAÇÃO PARA HORA XXXX	LOCAL PARA COMPARECIMENTO DO NOTIFICADO XXXX
FORMULÁRIOS UTILIZADOS SEMAD - IEF			
DESCRIÇÃO OUTROS XXXX			

MATERIAIS / PRODUTOS

MATERIAL 1

ENVOLVIDO NR. 1	SITUAÇÃO APREENDIDO	QUANTIDADE 1862,28	UNIDADE P/V METRO CUBICO
OBJETO LENHA			
RE-OBSERVAÇÕES COMPLEMENTARES FORAM APREENDIDOS 1.862,28 M³ DE LENHA, QUE FIZERAM PARTE DO LOCAL DA INFRAÇÃO, SOB A RESPONSABILIDADE DO AUTUADO.			



FOTOS DE MEIO AMBIENTE

FOTO MEIO AMBIENTE 1



Fls.: 12

8

15° 15' 45" S - 45° 32' 6" W 703,0m

04/09/2021 12:22:35

FOTO MEIO AMBIENTE 1




15° 15' 56" S - 45° 32' 1" W 674,0m

04/09/2021 13:26:25



FOTO MEIO AMBIENTE 1



-15°1'53", -45°32'5", 708,0m
04/09/2021 12:24:20

***** FIM DOS ANEXOS. O RESTANTE DA PÁGINA DEVE SER INUTILIZADO. *****

***** FIM DO REGISTRO. O RESTANTE DA PÁGINA DEVE SER INUTILIZADO. *****



COMANDO DE POLICIAMENTO DE MEIO AMBIENTE
BATALHÃO DE POLÍCIA MILITAR DE MEIO AMBIENTE



11ª COMPANHIA PM DE MEIO AMBIENTE
730/21

Montes Claros/MG, segunda-feira 13 de dezembro de 2021

Assunto: Emenda de Defesa
Auto de Infração: 122144/2021
Autuado: RAIMUNDO SOARES LIMA

Prezado(a) Senhor(a),

Comunicamos que a defesa administrativa apresentada nos autos do processo administrativo supramencionado não atende aos requisitos do art. 59 do Decreto nº 47.383/2018, em razão da ausência do(s) item(ns) mencionado(s) abaixo, devendo, desse modo, ser emendada no prazo de 10(dez) dias, contados do recebimento deste Ofício:

- ausência da indicação da autoridade administrativa ou órgão a que se dirige;
- ausência da identificação completa do autuado;
- ausência do endereço completo do autuado ou do local para o recebimento de notificações, intimações e comunicações relativas à defesa;
- ausência do número do auto de infração correspondente;
- ausência da exposição dos fatos e fundamentos e a formulação do pedido;
- ausência da data e a assinatura do autuado, de seu procurador ou representante legal;
- ausência do instrumento de procuração, caso o autuado se faça representar por advogado ou procurador legalmente constituído;
- ausência da cópia dos atos constitutivos e sua última alteração, caso o autuado seja pessoa jurídica;

Caso a emenda não seja promovida ou seja promovida fora do prazo supramencionado, a defesa administrativa não será conhecida e, caso o valor da multa não seja pago, o processo administrativo será remetido para a Advocacia Geral do Estado – AGE para inscrição em dívida ativa ou protesto.

A documentação deverá ser encaminhada para a 11ª COMPANHIA PM DE MEIO AMBIENTE no endereço: Av. Dep. Plínio Ribeiro, 2810, Cintra, CEP: 39.402-900 - Montes Claros/MG.

Para maiores informações gentileza entrar em contato pelo telefone (38) 3201-0363 ou via e-mail: 11ciapmmamb@gmail.com.

Atenciosamente,

JOAQUIM BRUNO GONÇALVES BARBOSA/141.868-0
11ª COMPANHIA PM DE MEIO AMBIENTE

RAIMUNDO SOARES LIMA
Rua Tuiuti Nr. 516 - Escritório
Bairro Centro
SÃO PAULO/ SP
13.339-010



11ª COMPANHIA PM DE MEIO AMBIENTE
730/21

Montes Claros/MG, segunda-feira 13 de dezembro de 2021

Assunto: Pagamento da taxa de expediente

Auto de Infração: 122144/2021

Autuado: RAIMUNDO SOARES LIMA

Prezado(a) Senhor(a),

Comunicamos que a defesa administrativa apresentada nos autos do processo administrativo supramencionado foi protocolizada sem o comprovante de recolhimento integral da taxa de expediente, prevista no item 7.30 da tabela A, a que se refere o art. 92 da Lei nº 6.763, de 26 de dezembro de 1975, quando o crédito estadual não tributário for igual ou superior a 1.661 Ufemgs.

Diante disso, informamos que, caso queira, o(a) Senhor(a) poderá juntar aos autos do processo administrativo, no prazo de 10(dez) dias corridos, o comprovante de pagamento dada taxa de expediente. O comprovante de recolhimento deverá ser remetido para o endereço constante no rodapé do presente Ofício.

A defesa administrativa apresentada não será conhecida, caso o comprovante de pagamento da taxa de expediente não seja protocolizado no prazo estabelecido, nos termos do inciso V do art. 60 do Decreto nº 47.383/2018, tornando-se definitivas as penalidades impostas. Sendo assim, caso opte por não realizar o pagamento da taxa de expediente, estamos encaminhando o Documento de Arrecadação Estadual-DAE para que seja pago o valor da multa imposta. Caso haja previsão de Emolumentos de Reposição de Pesca, o(a) Senhor(a) também receberá o DAE para pagamento desse valor. Caso não haja o pagamento do(s) DAE(s) no prazo acima citado ou caso não haja a juntada do comprovante de pagamento da taxa de expediente no prazo estabelecido ocasionará o encaminhados do(s) débito(s) para inscrição em dívida ativa ou protesto.

Maiores informações sobre o pagamento da taxa de expediente, e outros assuntos atinentes aos processos de autos de infração, podem ser consultadas no sitio eletrônico da Semad, no endereço: <http://www.meioambiente.mg.gov.br/fiscalizacao/autos-de-infracao>


Para maiores informações gentileza entrar em contato pelo telefone (38) 3201-0363 ou via e-mail: 11ciapmmamb@gmail.com.

JOAQUIM BRUNO GONÇALVES BARBOSA/141.868-0
11ª COMPANHIA PM DE MEIO AMBIENTE

RAIMUNDO SOARES LIMA
Rua Tuiuti Nr. 516 - Escritório
Bairro Centro
SÃO PAULO/ SP
13.339-010

LISTA DE POSTAGEM

Nº da Lista: 615853866 Remetente: 11ª Companhia de Policia Militar de Meio Telefone: 3832010000
Contrato: 9912265370 **Cliente:** PMMG
Cód Adm.: 10340122 **Endereço:** Avenida Deputado Plínio Ribeiro, 2810 - Cintra
Cartão: 0073641790 **Montes Claros/MG - CEP:** 39402900

Fls.: 15


Nº do Objeto	CEP	Peso	AR	MP	VD	EV	EL	V. Declarado	N. Fiscal	Serviço
BY307860719BR	39400041	20	N	N	N	N	N	R\$ 0,00	0	80659 - CARTA RG O4 CHANC ETIQUETA
Destinatário: JOÃO ALVARES DE OLIVEIRA NETO Obs.: OF P/ PGTO TX EXPEDIENTE AI 287605/2021										
BY307860722BR	13339010	20	N	N	N	N	N	R\$ 0,00	0	80659 - CARTA RG O4 CHANC ETIQUETA
Destinatário: RAIMUNDO SOARES LIMA Obs.: OF P/ PGTO TX EXP E OF EMENDA DEFESA AI 122144/2021										
BY307860736BR	39400391	20	N	N	N	N	N	R\$ 0,00	0	80659 - CARTA RG O4 CHANC ETIQUETA
Destinatário: CARLOS ROBERTO LISBOA Obs.: OF P/ PGTO TX EXPEDIENTE AI 283193/2021										
BY307860740BR	39480000	20	N	N	N	N	N	R\$ 0,00	0	80659 - CARTA RG O4 CHANC ETIQUETA
Destinatário: JOSÉ DE OLIVEIRA GOMES Obs.: OF EMENDA DEFESA AI 286945/2021										
BY307860753BR	39550000	20	N	N	N	N	N	R\$ 0,00	0	80659 - CARTA RG O4 CHANC ETIQUETA
Destinatário: GEISIANE ROSA DE SOUSA Obs.: 1ª VIA AI 258762/2020										
BY307860767BR	39520000	20	N	N	N	N	N	R\$ 0,00	0	80659 - CARTA RG O4 CHANC ETIQUETA
Destinatário: MANOEL SOARES DA SILVA Obs.: 1ª VIA AI 186605/2018										
BY307860775BR	39317000	20	N	N	N	N	N	R\$ 0,00	0	80659 - CARTA RG O4 CHANC ETIQUETA
Destinatário: ERLY APARECIDO DE SOUZA DURÃES Obs.: OF P/ PGTO TX EXP E OF PARA EMENDA DEFESA AI 289182/2021										
BY307860784BR	30220150	20	N	N	N	N	N	R\$ 0,00	0	80659 - CARTA RG O4 CHANC ETIQUETA
Destinatário: MARCIO ALFEU ZAULI JUNIOR Obs.: OF P/ PGTO TX EXPEDIENTE AI 288677/2021										
BY307860798BR	39360000	20	N	N	N	N	N	R\$ 0,00	0	80659 - CARTA RG O4 CHANC ETIQUETA
Destinatário: JOSÉ OSMANO GONÇALVES Obs.: 1ª VIA AI 273805/2021										
BY307860807BR	39520000	20	N	N	N	N	N	R\$ 0,00	0	80659 - CARTA RG O4 CHANC ETIQUETA
Destinatário: KAROM KAIQUY GOMES AMARAL Obs.: 1ª VIA AI 274009/2021										
BY307860815BR	08270270	20	N	N	N	N	N	R\$ 0,00	0	80659 - CARTA RG O4 CHANC ETIQUETA
Destinatário: MÁRCIO GUIMARÃES COUTINHO Obs.: 1ª VIA AI 273877/2021										
BY307860824BR	39447674	20	N	N	N	N	N	R\$ 0,00	0	80659 - CARTA RG O4 CHANC ETIQUETA
Destinatário: TÁRCIO CARNEIRO DE MATOS Obs.: 1ª VIA AI 272972/2021										
BY307860838BR	39500000	20	N	N	N	N	N	R\$ 0,00	0	80659 - CARTA RG O4 CHANC ETIQUETA
Destinatário: JOAQUIM APARECIDO ALVES DA CRUZ Obs.: 1ª VIA AI 272948/2021										
BY307860841BR	39340000	20	N	N	N	N	N	R\$ 0,00	0	80659 - CARTA RG O4 CHANC ETIQUETA
Destinatário: ANTÔNIO JOSÉ LEAL JÚNIOR Obs.: 1ª VIA AI 272614/2021										
BY307860855BR	39437000	20	N	N	N	N	N	R\$ 0,00	0	80659 - CARTA RG O4 CHANC ETIQUETA
Destinatário: CARLOS VINICIUS RODRIGUES LOPES Obs.: 1ª VIA AI 273316/2021										
BY307860869BR	39317000	20	N	N	N	N	N	R\$ 0,00	0	80659 - CARTA RG O4 CHANC ETIQUETA
Destinatário: MUNICÍPIO DE PINTÓPOLIS Obs.: 1ª VIA AI 273425/2021										
BY307860872BR	39404534	20	N	N	N	N	N	R\$ 0,00	0	80659 - CARTA RG O4 CHANC ETIQUETA
Destinatário: VIVALDO PEREIRA DO O Obs.: 1ª VIA AI 273703/2021										
BY307860886BR	39330000	20	N	N	N	N	N	R\$ 0,00	0	80659 - CARTA RG O4 CHANC ETIQUETA
Destinatário: DIEGO RAMOS DA SILVA Obs.: 1ª VIA AI 272478/2021										

Quantidade de Objetos: 18

Carimbo e Assinatura / Matrícula dos Correios

null

APRESENTAR ESTA LISTA EM CASO DE PEDIDO DE INFORMAÇÕES

Estou ciente do disposto na cláusula terceira do contrato de prestação de Serviços.

ASSINATURA DO REMETENTE

Obs: 1ª via Unidade de Postagem e 2ª via Cliente

Rastreamento

BY 307 860 722 BR

Fls.: 16
2

Digite seu CPF/CNPJ ou até 20 códigos de objetos.

AA123456785BR



Digite o texto contido na imagem

[Empty input field for CAPTCHA text]

REGISTRADO CONVENCIONAL



Objeto entregue ao destinatário

Pela Unidade de Distribuição, INDAIATUBA - SP
31/01/2022 13:20



Objeto saiu para entrega ao destinatário

INDAIATUBA - SP
31/01/2022 12:48



Objeto não entregue - carteiro não atendido

INDAIATUBA - SP
Por favor, aguarde. Será realizada nova tentativa de entrega
28/01/2022 12:07



Objeto saiu para entrega ao destinatário

INDAIATUBA - SP
28/01/2022 10:46



Objeto postado

MONTES CLAROS - MG
25/01/2022 17:25





GOVERNO DO ESTADO DE MINAS GERAIS
SISTEMA ESTADUAL DE MEIO AMBIENTE
E RECURSOS HÍDRICOS - SISEMA
Conselho Estadual de Política Ambiental - COPAM
Conselho Estadual de Recursos Hídricos - CERH



AUTO DE INFRAÇÃO: Nº 122144 / 2021

Lavrado em Substituição ao AI nº: /

Vinculado ao: Auto de Fiscalização nº de / /
 Boletim de Ocorrência nº: Comp 12 de 21/10/2021

2. Auto de Infração possui folha de continuação? SIM NÃO

3. Órgão Responsável pela lavratura:

FEAM IGAM IEF SGRAI SUCFIS PMMG

Local: Januária

Dia: 05 / Outubro / 2024 Hora: 09 : 00

4. Autuado

Nome do Autuado/ Empreendimento :

Hamundo Soares Lima

Data Nascimento:

15/02/1935

Nome da Mãe:

Joana Sa de Lima

CPF: CNPJ:

205.991.338-00

Outros:

SP-3.090.671 SSP

Endereço do Autuado / Empreendimento : (Correspondência)

Rua Tuuti

Nº. / km:

516

Complemento:

Escritório

Bairro/Logradouro:

Centro

Município:

Indaialta

UF:

SP

CEP:

13.339-010

Cx Postal:

Fone: (9)

1997408-8101

E-mail:

geraldomna@yahoo.com.br

Fls.: 27
8

5. Outros Envolvidos/ Responsáveis

Nome do 1º envolvido:

Nome do 2º envolvido:

CPF: CNPJ:

CPF: CNPJ:

Vinculo com o AI Nº:

Vinculo com o AI Nº:

6. Descrição Infração

Desmatar uma área de 102,53 ha de vegetação nativa típica de Cerrado sensu stricto na Unidade de Conservação de Uso Sustentável APA Cachoeira e Gibão fazenda Lageado Rio do Bois Jaqueira, zona rural de Januária/MG, em autorização do órgão ambiental competente.

7. Coordenadas da Infração

Geográficas:

DATUM:

WGS

SIRGAS 2000

Latitude:

Grau 15

Min 01

Seg 24.7

Longitude:

Grau 45

Min 38

Seg 40.8

Planas: UTM

FUSO 22

23

24

X=

(6 dígitos)

Y=

(7 dígitos)

8. Embasamento legal

Artigo

Anexo

Código

Inciso

Alínea

Decreto/ano

Lei / ano

Resolução

DN

Port. Nº

Órgão

112

III

301

-

B

49.383/18

20.922/13

-

-

-

Semad

9. Atenuantes /Agravantes

Atenuantes

Agravantes

Nº

Artigo/Parág.

Inciso

Alínea

Redução

Nº

Artigo/Parág.

Inciso

Alínea

Aumento

10. Reincidência

Genérica

Específica

Não foi possível verificar

Não se aplica

11. Penalidades Aplicadas (Advertência e Multa) e ERP

Infração

Porte

Penalidade

Valor

Acréscimo

Redução

Valor Total

01

Advertência Multa Simples Multa Diária

154.500 OFEMG

154.500 OFEMG

ERP:

Kg de pescado:

Valor ERP por Kg: R\$

Total: R\$

Valor total dos Emolumentos de Reposição da Pesca: R\$:

Valor total das multas:

No caso de advertência, o autuado possui o prazo de..... dias para atender as recomendações constantes no campo 12, sob pena de conversão em multa simples no valor de R\$

12. Demais penalidades/ Recomendações/ Observações

Ficam suspensas todas as atividades no local da infração até regularização junto ao órgão ambiental competente. Foi aplicado neste Auto de Infração o Decreto 47.383/18 desatualizado. Brds nº 2021-47830325-001.

13. Depositário

Nome Completo:

Endereço: Rua, Avenida, etc.

UF:

CEP:

Fone:

CPF: CNPJ: RG:

Nº / km:

Bairro / Logradouro :

Município :

Assinatura:

O AUTUADO TEM O PRAZO DE ATÉ 20 (VINTE) DIAS DO RECEBIMENTO DO AUTO DE INFRAÇÃO PARA PAGAMENTO DA MULTA OU APRESENTAÇÃO DA DEFESA PARA 11º CA PÁ MMS NO SEGUINTE ENDEREÇO: Avenida Deputado Plínio Ribeiro, 2910, Centro, Montes Claros
39.402-900 - (38) 3201-0363

14. Assinaturas

01. Servidor: (Nome Legível)

Marcos Martins Macedo

MASP:

146.638-3

Assinatura do servidor:

[Assinatura]

02. Autuado/Representante Autuado: (Nome Legível)

Geraldo magela Nunes 121.000

Função/Vinculo com Autuado:

Representante Legal

Assinatura do Autuado/Representante Legal

[Assinatura]



1. Dados Pessoais do Contribuinte:
 Nome: _____ CPF: _____
 Endereço: _____
 Cidade: _____ Estado: _____
 Data de Nascimento: _____

2. Dados da Empresa:
 Nome: _____ CNPJ: _____
 Endereço: _____
 Cidade: _____ Estado: _____
 Data de Início das Atividades: _____

3. Descrição da Obra:
 Descrição: _____
 Valor da Obra: _____

4. Informações de Pagamento:
 Parcela: _____ Valor: _____
 Data de Pagamento: _____

5. Assinaturas:
 Assinatura do Contribuinte: _____
 Assinatura do Responsável: _____

6. Observações:

Local: _____ Dia: _____ Mês: _____ Ano: _____ Hora: _____

1. Descrição Infração											

2. Coordenadas da Infração	Geográficas :	DATUM: <input type="checkbox"/> WGS <input type="checkbox"/> SIRGAS 2000			Latitude: Grau Min. Seg.			Longitude: Grau Min. Seg.		
	Planas: UTM	FUSO 22__ 23__ 24__			X= (6 dígitos)			Y= (7 dígitos)		

3. Embasamento legal	Artigo	Anexo	Código	Inciso	Alínea	Decreto/ano	Lei / ano	Resolução	DN	Port. N°	Órgão

Atenuantes					Agravantes				
N°	Artigo/Parág.	Inciso	Alínea	Redução	N°	Artigo/Parág.	Inciso	Alínea	Aumento

5. Reincidência Genérica Específica Não foi possível verificar Não se aplica

6. Penalidades Aplicadas (Advertência e Multa) e ERP	Infração	Porte	Penalidade	Valor	<input type="checkbox"/> Acréscimo <input type="checkbox"/> Redução	Valor Total
				<input type="checkbox"/> Advertência <input type="checkbox"/> Multa Simples <input type="checkbox"/> Multa Diária		
	ERP:		Kg de pescado:	Valor ERP por Kg: R\$		Total: R\$
Valor total dos Emolumentos de Reposição da Pesca: R\$: ()						
Valor total das multas: R\$: ()						
No caso de advertência, o autuado possui o prazo de dias para atender as recomendações constantes no campo 7, sob pena de conversão em multa simples no valor de R\$: ()						

7. Demais penalidades/Recomendações/Observações

8. Depositário	Nome Completo :				<input type="checkbox"/> CPF:	<input type="checkbox"/> CNPJ :	<input type="checkbox"/> RG:
	Endereço: Rua, Avenida, etc.			N° / km:	Bairro / Logradouro :	Município :	
	UF:	CEP:	Fone:	Assinatura:			

9. Descrição Infração											

10. Coordenadas da Infração	Geográficas :	DATUM: <input type="checkbox"/> WGS <input type="checkbox"/> SIRGAS 2000			Latitude: Grau Min. Seg.			Longitude: Grau Min. Seg.		
	Planas: UTM	FUSO 22__ 23__ 24__			X= (6 dígitos)			Y= (7 dígitos)		

11. Embasamento legal	Artigo	Anexo	Código	Inciso	Alínea	Decreto/ano	Lei / ano	Resolução	DN	Port. N°	Órgão

Atenuantes					Agravantes				
N°	Artigo/Parág.	Inciso	Alínea	Redução	N°	Artigo/Parág.	Inciso	Alínea	Aumento

13. Reincidência Genérica Específica Não foi possível verificar Não se aplica

14. Penalidades Aplicadas (Advertência e Multa) e ERP	Infração	Porte	Penalidade	Valor	<input type="checkbox"/> Acréscimo <input type="checkbox"/> Redução	Valor Total
				<input type="checkbox"/> Advertência <input type="checkbox"/> Multa Simples <input type="checkbox"/> Multa Diária		
	ERP:		Kg de pescado:	Valor ERP por Kg: R\$		Total: R\$
Valor total dos Emolumentos de Reposição da Pesca: R\$: ()						
Valor total das multas: R\$: ()						
No caso de advertência, o autuado possui o prazo de dias para atender as recomendações constantes no campo 15, sob pena de conversão em multa simples no valor de R\$: ()						

15. Demais penalidades/Recomendações/Observações

16. Depositário	Nome Completo :				<input type="checkbox"/> CPF:	<input type="checkbox"/> CNPJ :	<input type="checkbox"/> RG:
	Endereço: Rua, Avenida, etc.			N° / km:	Bairro / Logradouro :	Município :	
	UF:	CEP:	Fone:	Assinatura:			

17. sinaturas	01. Servidor : (Nome Legível)			MAASP:	Assinatura do servidor :	
	02. Autuado/Representante Autuado: (Nome Legível)			Função/Vinculo com Autuado :	Assinatura do Autuado/Representante Legal:	