

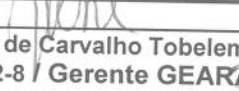
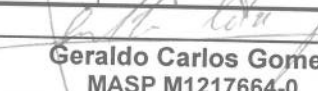




Instituto Mineiro de Gestão das Águas

2º PARECER TÉCNICO - Reconsideração

ÁGUA SUPERFICIAL

Processo: 6773/2009		Protocolo: 002418/2011	
<i>Dados do Requerente/ Empreendedor</i>			
Nome: MORUM JOSÉ LOPES BERNARDINO		CPF/CNPJ: 44138296620	
Endereço: AV. BÉLGICA, 1220			
Bairro: TIBERY		Bairro: UBERLÂNDIA	
<i>Dados do Empreendimento</i>			
Nome/ Razão Social: FAZENDA SANTA MÔNICA		CPF/CNPJ 44138296620	
Endereço: ROD BR 497 KM 43 + 15 KM LADO DIREITO			
Distrito: ZONA RURAL		Distrito: MONTE ALEGRE DE MINAS	
<i>Responsável Técnico pelo Processo de Outorga</i>			
Nome do Técnico: CARLOS ERNANI VIEIRA		Nome CARLOS	
<i>Dados do uso do recurso hídrico</i>			
PGRH: PN3: Baixo curso (da barragem de Itumbiara até a foz).		Curso D'água: RIBEIRÃO DOURADINHO	
Bacia Estadual: RIO TIJUCO		Bacia Estadual: RIO TIJUCO	
Latitude: 19°04'52"		Latitude: 19°04'52"	
<i>Dados enviados</i>			
Área drenagem (km²): 877	Q _{7,10} (m³/s): 2421	Q solicitada (m³/s): 0,06	
<i>Cálculo IGAM</i>			
Área drenagem (km²): 910,0502	Rendimento específico (L/s.km²): 3,6		
Q _{7,10} (m³/s): 2,9486	30%Q _{7,10} (m³/s): 0,88458	Qdh (m³/s): -	
Porte conforme DN CERH nº 07/02 P[X] M[] G[]			
<i>Finalidades</i>			
Irrigação * Área da Propriedade Apta Para Irrigação (ha) -> 90 * Culturas Irrigadas -> Soja, milho e pastagem * Método de Irrigação -> PIVÓ CENTRAL * Horas/dia -> 21 * Dias/mês -> 30 * Meses/ano -> 8			
<i>Modo de Uso do Recurso Hídrico</i>			
1 - CAPTAÇÃO EM CORPO DE ÁGUA (RIOS, LAGOAS NATURAIS ETC)			
Uso do Recurso hídrico implantado		Sim[X] Não[]	
Fernanda Mota Fins Analista Ambiental 		Rubrica 	
Jeane Dantas de Carvalho Tobelem MASP 1.197.092-8 / Gerente GEARA 		Geraldo Carlos Gomes MASP M1217664-0 	
Data: / /		Data: / /	
		Data: 18/01/2011	