

Sisema

Sistema Estadual de Meio Ambiente
e Recursos Hídricos



PARC

Programa de Concessão
de Parques Estaduais

LISTA DE PARQUES – PROJETO BNDES

1º	Parque Estadual do Itacolomi
2º	Parque Estadual do Ibitipoca
3º	Parque Estadual do Rio Doce
4º	Parque Estadual do Rio Preto
5º	Parque Estadual da Serra do Rola-Moça
6º	Parque Estadual do Pico do Itambé
7º	Parque Estadual do Biribiri



PARQUE ESTADUAL DO ITACOLOMI



Municípios	Ouro Preto e Mariana
Localização e acesso	<ul style="list-style-type: none">✓ Localizado a 5 km do centro de Ouro Preto e 144 km do Aeroporto Internacional de Belo Horizonte.✓ Estrada de acesso pavimentada.
Estruturas existentes	Portaria; centro de visitantes; auditório; casa Bandeirista; Museu do Chá; Capela de São José; Área de camping; sanitários; alojamento/chalés; casa de pesquisador; residência institucional; casa de hóspedes; trilhas; restaurante; área para churrasco.

PARQUE ESTADUAL DO ITACOLOMI

- ✓ Integra a Serra do Espinhaço – Reserva da Biosfera, o Circuito do Ouro e a Estrada Real.
- ✓ Status: estudos de concessão em andamento pelo BNDES – previsão de finalização em julho/21



Número de visitantes					
2014	2015	2016	2017	2018	2019
11.774	13.288	21.419	9.635	9.083	8.761

Sisema

Sistema Estadual de Meio Ambiente
e Recursos Hídricos



PICO DO ITACOLOMI









PARQUE ESTADUAL DO IBITIPOCA



Municípios	Lima Duarte e Santa Rita de Ibitipoca
Localização e acesso	<ul style="list-style-type: none">✓ Localizado no distrito de Conceição de Ibitipoca (Município de Lima Duarte), a 96 km do Aeroporto de Juiz de Fora, 257 km do Aeroporto Internacional do Galeão e 360 km do Aeroporto Internacional de BH.✓ Estrada de acesso não pavimentada.
Estruturas existentes	Portaria; centro de visitantes; auditório; sede; estacionamento; trilhas; casa de hóspedes; alojamento; área de camping; área para churrasco; sanitários; restaurante/lancheonete; loja de souvenirs; centro de manutenção; centro de apoio à pesquisa; enfermaria; biblioteca.

PARQUE ESTADUAL DO IBITIPOCA



- ✓ Parque mais visitado do Estado e Terceiro Melhor da América Latina (Trip Advisor). Integra a Serra da Mantiqueira.
- ✓ Status: estudos de concessão em andamento pelo BNDES – previsão de finalização em julho/21

Número de visitantes					
2014	2015	2016	2017	2018	2019
79.720	95.294	88.837	104.657	86.410	84.381







PARQUE ESTADUAL DO RIO DOCE

Municípios	Marliéria, Dionísio e Timóteo
Localização e acesso	<ul style="list-style-type: none">✓ Localizado a 57 km do Aeroporto de Ipatinga e 250 km do Aeroporto Internacional de Belo Horizonte✓ Estrada de acesso em fase de pavimentação.
Estruturas existentes	Portaria; Memorial Dom Helvécio (capela); sede; centro de visitantes; mirante; auditório; centro de treinamento; trilhas; área de camping; restaurante; chalés/alojamento; centro de pesquisa; viveiro de mudas.

PARQUE ESTADUAL DO RIO DOCE


- ✓ Terceiro maior sistema de lagos do Brasil e Sítio Ramsar
- ✓ Status: estudos de concessão em andamento pelo BNDES – previsão de finalização em julho/21

Número de visitantes					
2014	2015	2016	2017	2018	2019
18.223	17.391	13.707	7.642	9.139	11.728









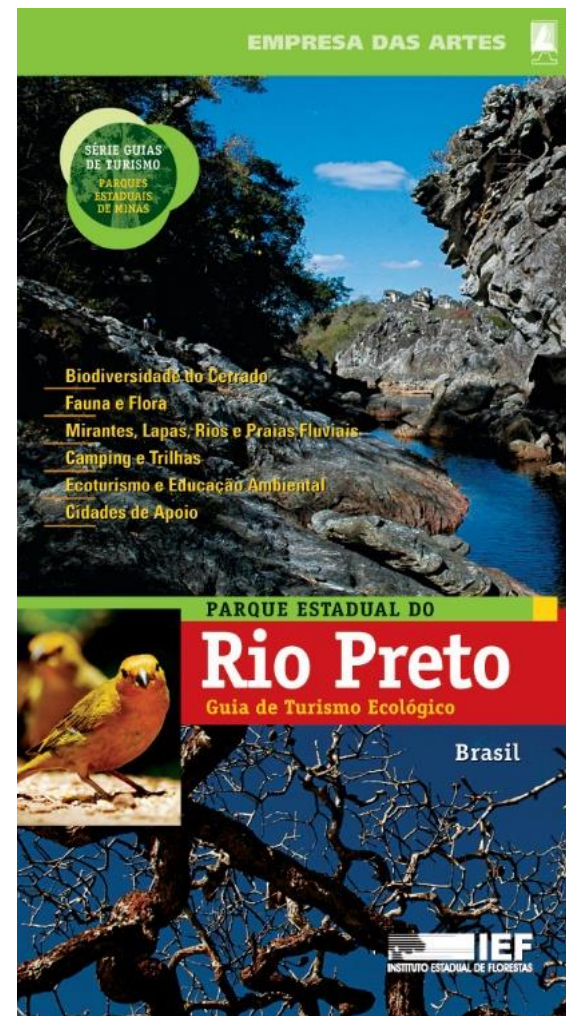
PARQUE ESTADUAL DO RIO PRETO




Município	São Gonçalo do Rio Preto
Localização e acesso	<ul style="list-style-type: none">✓ Localizado a 60 km de Diamantina, 197 km do Aeroporto de Montes Claros e 323 km do Aeroporto Internacional de Belo Horizonte✓ Acesso por estrada parcialmente calçada.
Estruturas existentes	Bilheteria/portaria; centro de visitantes; sede; espaço para eventos; lanchonete/restaurante; alojamento/chalé; área de camping; casa de pesquisador; casa de hóspedes; estacionamento; sanitários.

- ✓ Integra a Serra do Espinhaço – Reserva da Biosfera - e a região da Estrada Real
- ✓ Status: estudos de concessão em andamento pelo BNDES – previsão de finalização em julho/21

Número de visitantes					
2014	2015	2016	2017	2018	2019
6.965	8.953	7.602	5.915	7.088	7.733








PARQUE ESTADUAL DA SERRA DO ROLA MOÇA



Municípios	Belo Horizonte, Nova Lima, Ibirité e Brumadinho
Localização e acesso	<ul style="list-style-type: none">✓ Localizado a 23 km de Belo Horizonte e a 65 km do Aeroporto Internacional de Belo Horizonte.✓ Estrada de acesso pavimentada.
Estruturas existentes	Portaria; centro de visitantes; sede; espaço para eventos/auditório; alojamento/chalé; estacionamento; centro integrado.


- ✓ Integra a Serra do Espinhaço – Reserva da Biosfera - e parte da área de abrangência da Estrada Real
- ✓ Status: estudos de concessão em andamento pelo BNDES – previsão de finalização em julho/21

Número de visitantes					
2014	2015	2016	2017	2018	2019
16.349	25.670	33.656	36.261	35.152	48.022





PARQUE ESTADUAL DA SERRA DO ROLA-MOÇO



PARQUE ESTADUAL PICO DO ITAMBÉ



Municípios	Serro, Serra Azul de Minas e Santo Antônio do Itambé
Localização e acesso	<ul style="list-style-type: none">✓ Localizado a 25 km de Serro, 92 km de Diamantina e 228 km do Aeroporto Internacional de Belo Horizonte.✓ Estrada de acesso não pavimentada.
Estruturas existentes	Portaria; sede; área de camping; casa de hóspedes.


- ✓ Pico do Itambé é o mais alto da Serra do Espinhaço (Reserva da Biosfera), com 2055 metros
- ✓ Status: estudos de concessão em andamento pelo BNDES – previsão de finalização em julho/21

Número de visitantes					
2014	2015	2016	2017	2018	2019
3.702	7.389	5.682	4.847	5.101	5.174



Parque Estadual do
PICO DO ITAMBÉ





PARQUE ESTADUAL DO BIRIBIRI



Município	Diamantina
Localização e acesso	<ul style="list-style-type: none">✓ Localizado a 20 min do centro de Diamantina, 230 km do Aeroporto de Montes Claros e 288 Km do Aeroporto Internacional de Belo Horizonte✓ Estrada de acesso pavimentada.
Estruturas existentes	Trilhas.

- ✓ Integra a Serra do Espinhaço – Reserva da Biosfera, o Circuito dos Diamantes e a Região da Estrada Real (Caminho dos Escravos)
- ✓ Status: estudos de concessão em andamento pelo BNDES – previsão de finalização em julho/21

Número de visitantes

2014	2015	2016	2017	2018	2019
73.252	67.548	54.261	37.692	56.785	70.329







Obrigado!
parc@meioambiente.mg.gov.br